

# Tourisme et autres activités économiques

---

*Note de synthèse de l'étude bibliographique en vue de la prospective Adour 2050*

## Définition du thème

La recherche bibliographique sur le thème « Tourisme et autres activités économiques » permet de s'intéresser à l'économie du territoire. Elle prend principalement en compte le tourisme, les activités industrielles. L'agriculture et le secteur des Énergies font l'objet de fiches propres. Cette recherche bibliographique recense des documents qui pourront être utiles à l'exercice de prospective.

## Table des matières

Définition du thème .....	1
Présentation des sous-thèmes .....	2
Graphes synthétiques de la thématique .....	3
Analyse des documents identifiés .....	6
Les documents majeurs .....	6
Documents d'intérêt majeur pour poser les bases de la prospective .....	6
Documents incontournables pour la prospective .....	7
Documents utiles .....	8
Quelles sont les données manquantes pour l'étude prospective ? .....	8
FOCUS 32 – 65 : .....	8
Conclusions .....	8
Liste des entrées de la base abordant des éléments du thème .....	10

## Présentation des sous-thèmes

Les documents relatifs aux milieux naturels sont classés en plusieurs sous-thèmes qui aident à préciser cette thématique particulièrement large et riche :

- **Tourisme** : le tourisme est bien développé avec la présence de l’océan atlantique et des montagnes pyrénéennes. Le tourisme se partage entre tourisme rural, littoral et de montagne ;
- **Tourisme rural** : en milieu rural, les touristes pratiquent la randonnée et la promenade, les visites de sites naturels, historiques et patrimoniaux, les activités nautiques, le vélo et le VTT ;
- **Tourisme littoral** : les touristes pratiquent des activités propres au bord de mer (baignade, bateau...) dans des communes littorales, lagunes ou étang salés. Dans le cas du territoire de l’Adour le thermalisme est inclus dans le tourisme littoral;
- **Tourisme de montagne** : en milieu montagnard, les touristes peuvent pratiquer en milieu naturel des activités telles que la randonnée, l’escalade, le rafting, le canyoning... ;
- **Industrie** : un territoire est porté dans son développement économique, démographique... par les industries qui sont présentes. Le territoire d’Adour 2050 est particulièrement concerné par l’industrie agroalimentaire, l’industrie chimique, l’industrie liée à la transformation du bois, l’industrie aéronautique et métallurgique ;
- **Autres activités économiques** : les autres activités économiques peuvent être relatives au secteur tertiaire : du commerce à l’administration en passant par les transports, les activités financières et immobilières, les services aux entreprises et aux particuliers, l’éducation, la santé et l’action sociale.

Les diagnostics, états des lieux, éléments prospectifs relatifs à la thématique « Tourisme et autres activités économiques » sont généralement réalisés par des services spécifiques : observatoire du tourisme, chambre de commerce et d’industrie, bureaux d’étude mandatés par le département ou la région.... La première revue bibliographique réalisée reste assez générale de par la large palette d’activités économiques pouvant être étudiées dans la thématique « Tourisme et autres activités économiques ». Il pourra être intéressant au moment de la prospective d’affiner les recherches auprès de certains secteurs économiques en se mettant en relation avec les structures citées ci-dessus, des interprofessions...

Pour cette thématique, il existe à l’échelle régionale des documents assez généraux qui peuvent permettre d’apporter des informations relevant aussi bien d’un état des lieux que d’un diagnostic et présentant les orientations stratégiques qui seront prises. Il s’agit des Schémas Régionaux de Développement Economique (SRDE) pour l’Aquitaine et la Région Midi-Pyrénées.

## Graphes synthétiques de la thématique

Nombre de document par groupe d'intérêt pour la prospective Adour 2050 :

1 - peu d'intérêt	2 - moyennement intéressant	3 - très utile	Total
6	20	12	38

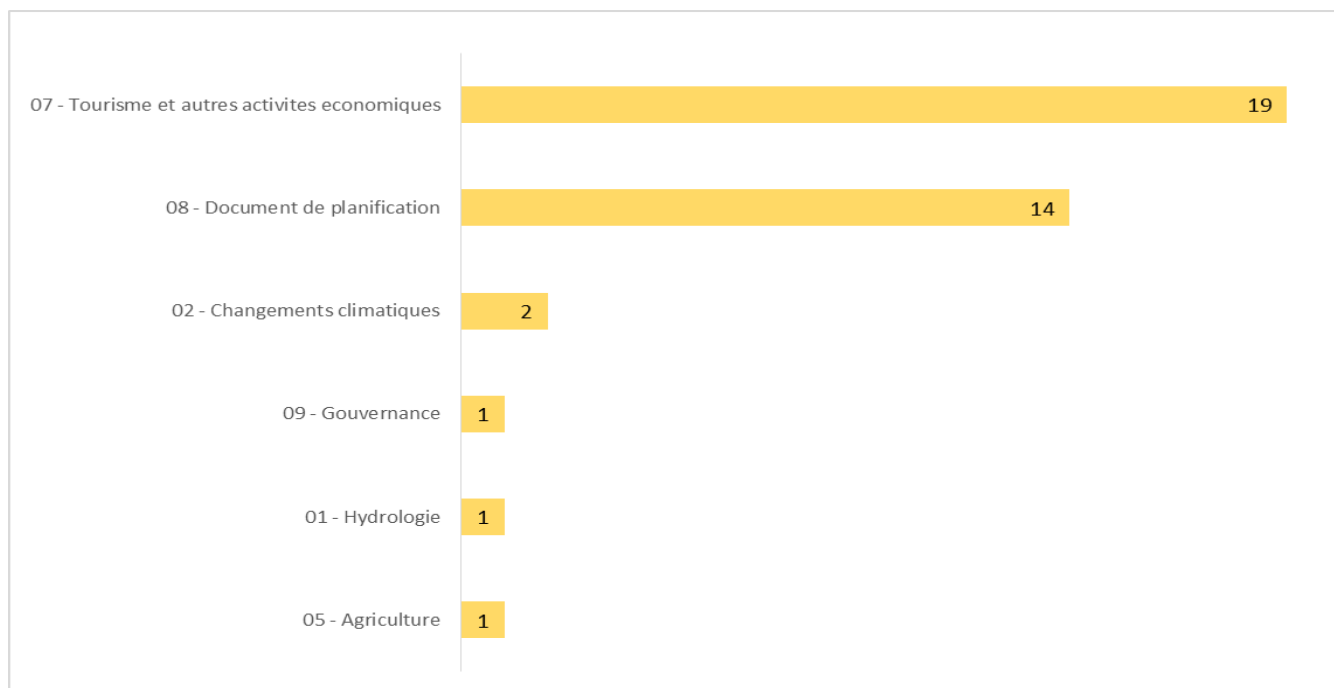


Figure 1 : Nombre des entrées traitant de tourisme ou d'autres activités économiques dans la base de données Adour 2050, par thème principal

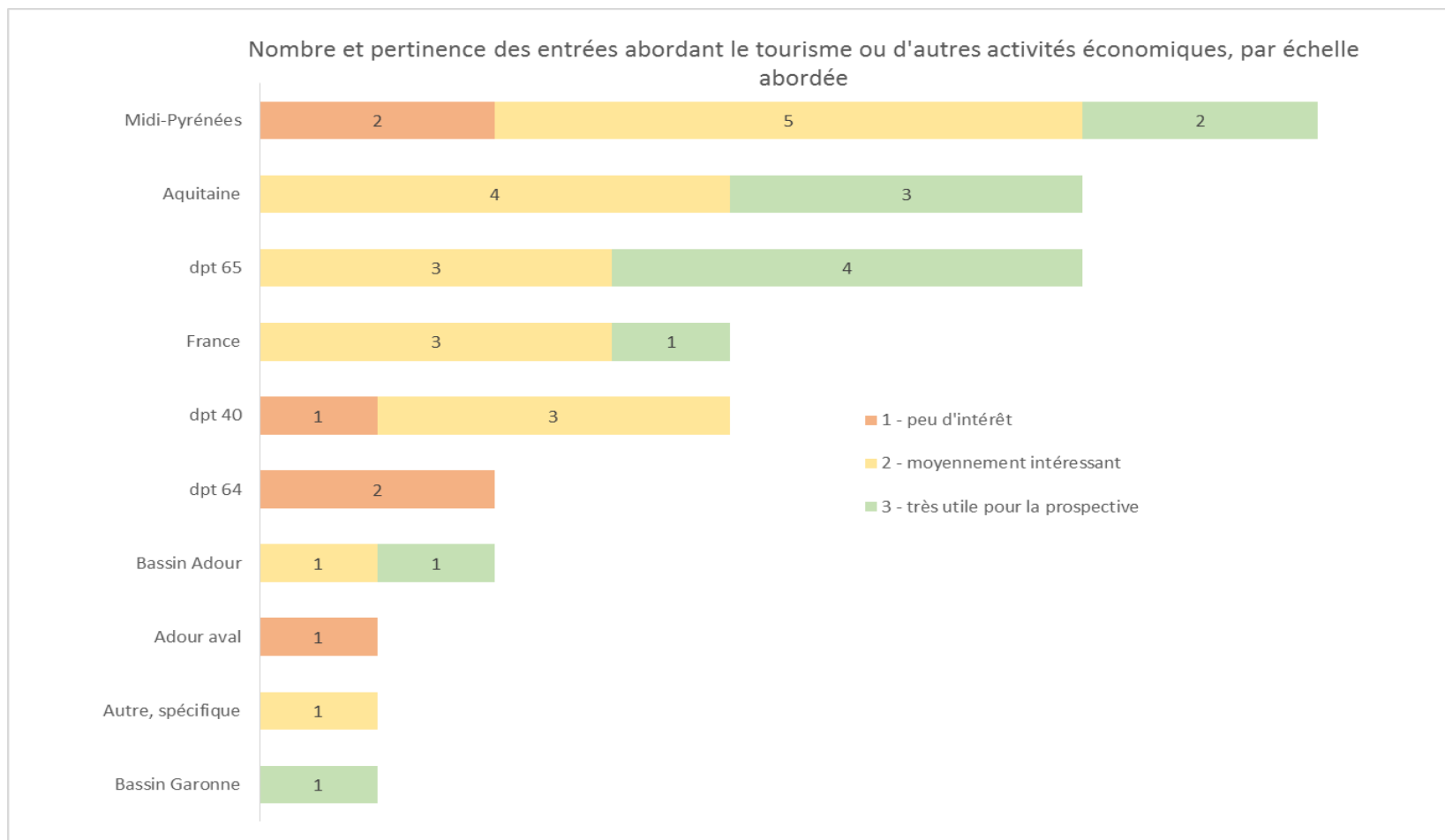


Figure 2 : Nombre et pertinence des entrées traitant de tourisme ou d'autres activités économiques dans la base de données Adour 2050, par échelle abordée



### Nombre et pertinence des documents abordants le tourisme ou d'autres activités économiques, par type de document

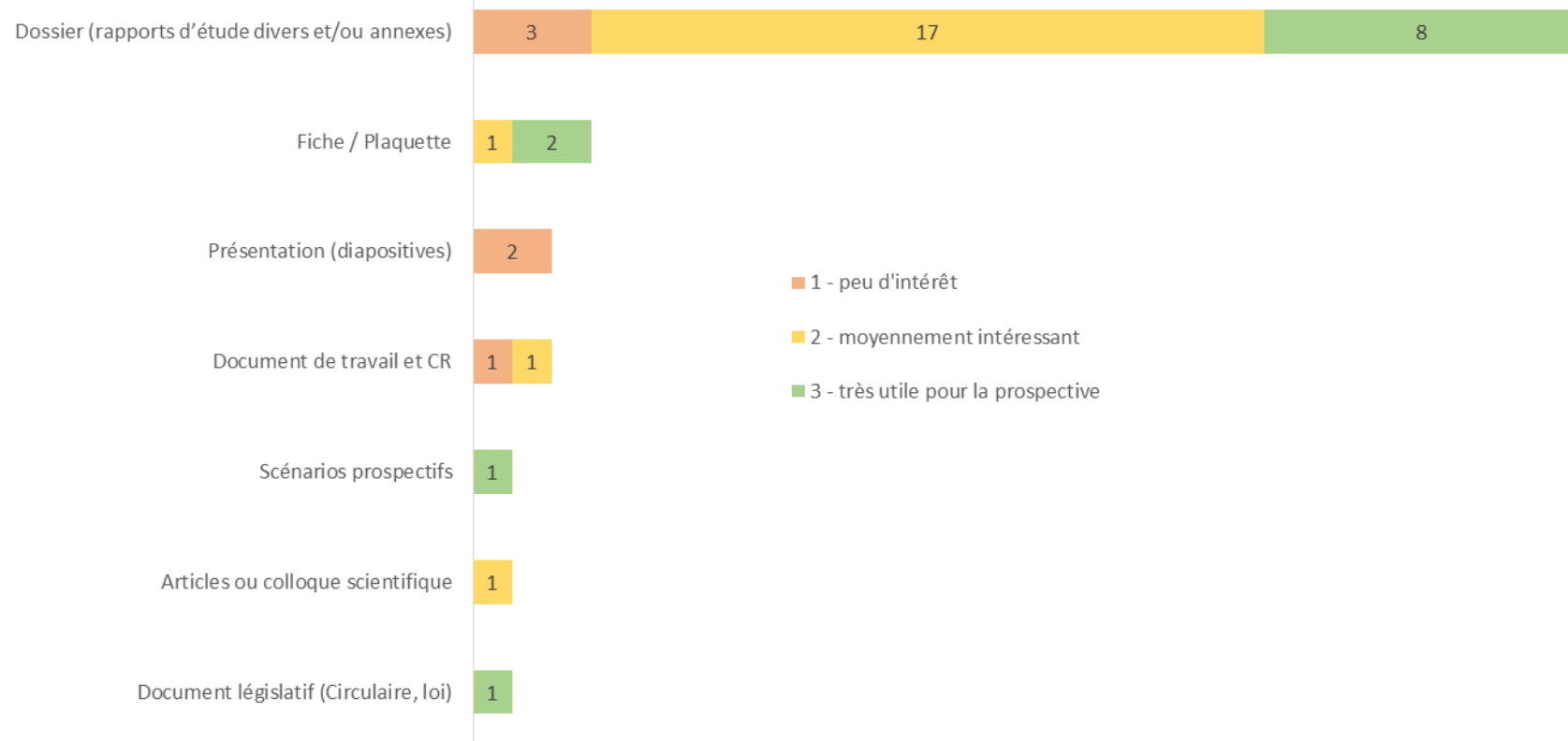


Figure 3 : Nombre et pertinence des entrées traitant de tourisme ou d'autres activités économiques dans la base de données Adour 2050, par type de document



## Analyse des documents identifiés

### Les documents majeurs

#### Documents d'intérêt majeur pour poser les bases de la prospective

Pour cette thématique, il est nécessaire, avant d'entamer le travail de prospective de pouvoir dresser un portrait du tourisme et des autres activités économiques sur le territoire. Des informations générales relatives au poids économique des activités, à leur « état de santé », à l'emploi créé, mais aussi à leurs impacts sur les milieux naturels doivent être recensés.

L'atlas du bassin Adour, permet de bien prendre en main les différentes activités économiques présentes sur le territoire en présentant des cartes et également des fiches descriptives explicatives<sup>1</sup>. La rubrique Usage de l'eau/Usage industriel permet de trouver des éléments cartographiques sur les différentes activités économiques du territoire (sauf tourisme) et leurs impacts sur les milieux en terme quantitatif et qualitatif. La rubrique Usages de l'eau/usage nautique et baignade ainsi que la rubrique Usages de l'eau/Usage thermal dresse un portrait des activités touristiques sur le territoire.

Les Schémas Régionaux de Développement économique font l'objet d'un travail de fond, qu'il peut être intéressant de mobiliser. Ils permettront pour l'Aquitaine et Midi-Pyrénées de dresser un état des lieux des secteurs économiques et de percevoir les directions stratégiques que prennent chacune des régions vis-à-vis de leur économie<sup>2</sup>.

La référence Analyse socio-économique du tourisme et des activités de loisirs liés à l'eau dans le bassin Adour Garonne permettra d'obtenir des informations de type « état des lieux » sur le tourisme, spécifiques au territoire d'étude, le bassin versant de l'Adour. Les rapports Les industries Agroalimentaires en Aquitaine et Diagnostic des Industries Agro-Alimentaires en Midi-Pyrénées présentent un état des lieux en 2014 et 2012 respectivement à l'échelle régionale. Également, des informations bibliographiques pourront être récoltées dans le cadre de l'état des lieux des SAGE qui s'intéressent forcément aux activités économiques (tourisme et autres) de par les pressions qu'elles peuvent exercer sur l'environnement et les milieux.

L'étude Garonne 2050, sera également d'importance pour la thématique « Tourisme et autres activités économiques ». Un contexte a été réalisé sur la thématique « Activités économiques (hors

---

<sup>1</sup> Le site internet pour accéder directement aux différentes rubriques de l'Atlas est accessible à l'adresse suivante : <http://bassin-adour.univ-pau.fr/atlas.php?atlas=12>

<sup>2</sup> Des documents relatifs au SRDE Midi-Pyrénées sont disponibles à l'adresse internet suivante : <http://www.midipyrenees.fr/Schema-Regional-de-Developpement-Economique-SRDE>. Pour l'Aquitaine, de nombreux documents concernant l'Aquitaine sont disponibles à l'adresse internet : <http://www.aquitaine.fr/actions/innovation-et-emploi/economie/l-economie-en-aquitaine> Et le SRDE Aquitaine (2006) est disponible à l'adresse suivante : [http://www.avise.org/sites/default/files/atoms/files/aquitaine\\_srde\\_2006.pdf](http://www.avise.org/sites/default/files/atoms/files/aquitaine_srde_2006.pdf)

agriculture) ». Des éléments pourront certainement venir enrichir l'étude prospective pour Adour car les deux bassins versants sont proches géographiquement et rencontrent probablement des problématiques similaires par rapport aux activités économiques. Il existe également un compte rendu d'un atelier prospectif mené en 2011 par le groupe « Activités économiques » lors de l'étude Garonne 2050. Cet atelier a permis d'amorcer des réflexions sur les variables à utiliser pour la prospective.

#### Documents incontournables pour la prospective

Les acteurs territoriaux s'intéressent de près à des scénarios tendanciels ou prospectifs qui pourraient être réalisés sur les activités économiques

Un nombre assez élevé de références importantes existent sur le tourisme, les références que nous jugeons incontournables pour l'étude prospective sont :

- Tourisme en 2030 sur nos territoires de Pyrénées Gascogne est une conférence qui a eu lieu en mars 2014. Il peut exister un compte-rendu qui permettrait d'aider à l'élaboration d'un scénario tendanciel en ce qui concerne le tourisme. Ce compte rendu n'a pas pu être trouvé, mais la conférence est renseignée dans la BDD.
- Les rapports : Étude prospective tourisme littoral aquitain et 2020-2040 et quel tourisme en Aquitaine? : Ces deux études sont des prospectives à 2040. La première traite du tourisme littoral Aquitain et du thermalisme. Les scénarios proposés pourront être source d'inspiration en ce qui concerne le tourisme littoral de l'aval de l'Adour.

Par rapport aux autres activités économiques, les rapports suivants nous semblent incontournables pour appréhender l'élaboration de scénarios :

- Le rapport L'avenir de l'industrie Agroalimentaire en Midi-Pyrénées
- Le rapport Trois scénarii d'avenir du secteur aéronautique en Midi-Pyrénées propose un diagnostic de la filière régionale d'aéronautique, aborde les enjeux prospectifs et préconise des actions.
- Le rapport Quel futur industriel pour Midi-Pyrénées ? qui offre une vision des pistes d'évolution.
- Le compte-rendu des Rencontres régionales pour l'avenir des industries de transformation du bois en Aquitaine qui propose des pistes d'action pour dynamiser la filière. Il faudrait étudier également le compte-rendu des 5 ateliers d'acteurs industriels travaillant sur des leviers d'action<sup>3</sup>.

---

<sup>3</sup> Les comptes-rendus de ces ateliers sont disponibles à l'adresse internet suivante : <http://www.aquitaine.direccte.gouv.fr/les-rencontres-regionales-pour-l-avenir-de-l-9024.html>

Ces rapports permettent de donner une bonne vue d'ensemble pour la région Midi-Pyrénées. Il a été plus compliqué de trouver des documents percutants pour la région Aquitaine.

#### Documents utiles

Concernant l'exercice de prospective sur le tourisme, des informations intéressantes peuvent être disponibles dans les références suivantes :

- Le rapport Adaptation au changement climatique et développement durable du tourisme, Étude exploratoire en vue d'un programme de recherche: Ce rapport est une étude réalisée à une échelle nationale, mais donne les grandes tendances et aide à réfléchir sur l'impact du changement climatique sur le tourisme et son adaptation.
- La brochure HA-PY, objectif stratégique, destination touristique internationale. Réalisée par le département des Hautes-Pyrénées, cette plaquette présente les objectifs stratégiques et les principaux projets de Hautes-Pyrénées à l'horizon 2030 concernant le tourisme. Elle peut aider à la réalisation d'un scénario tendanciel et comprendre ce que les acteurs souhaitent pour leur tourisme de montagne principalement.
- La brochure HA-PY, objectif stratégique, développer les entreprises à fort potentiel. Réalisée par le département des Hautes-Pyrénées, cette plaquette présente les objectifs stratégiques et les principaux projets pour développer les entreprises à fort potentiel en Hautes-Pyrénées à l'horizon 2030. Elle peut aider à la réalisation d'un scénario tendanciel et comprendre dans quels sens les acteurs souhaitent voir les activités économiques se dynamiser.

### Quelles sont les données manquantes pour l'étude prospective ?

L'ensemble des documents présentés offre un bon panorama pour aider à la prospective dans le secteur du tourisme et d'autres activités économiques. Pour dresser un état des lieux des différentes activités, les documents cités semblent suffisants. Par contre, pour aider à dégager des tendances lourdes, il manquerait des informations sur l'avenir des filières agroalimentaires et industrielles en Aquitaine.

#### FOCUS 32 – 65 :

Nous n'avons pas recensé de document spécifique pour le département 32. Par contre pour le département des Hautes-Pyrénées, les objectifs stratégiques HA-PY permettent d'appréhender les enjeux et les leviers du dynamisme de différents secteurs économiques.

### Conclusions



Le recensement bibliographique permet de recenser assez de documents pour dresser un état des lieux des activités touristiques et économiques du territoire. Les grandes tendances de l'évolution touristique pourront également être tirées des documents ainsi que des éléments qui serviront à alimenter différents scénarios.

Les autres activités économiques recouvrent un champ d'étude plus large. L'état des lieux pourra être réalisé avec les études présentées dans le cadre de cette analyse. Pour étudier les grandes tendances, la région Midi-Pyrénées est bien fournie en termes de documents, même si des documents spécifiques aux filières métallurgiques et chimiques. La recherche bibliographique a été moins fructueuse pour la région Aquitaine pour laquelle il existe un document de tendance uniquement pour la filière bois.

La prospective Adour 2050 sur le tourisme et les autres activités économiques devra plus particulièrement s'intéresser à leurs impacts sur la ressource en eau. Les documents présentés dans cette analyse bibliographique devront donc plus particulièrement être étudiés sous les angles quantitatifs et qualitatifs :

- Quantitatif : l'industrie chimique est la plus grosse utilisatrice d'eau (63%). Plus loin derrière suivent les activités de bois-pâte à papier, extraction de granulats et industries pétrolières.
- Qualitatif : il faudra s'intéresser plus particulièrement aux industries chimiques (rejets toxiques, rejets azotés) ; les industries de pâte à papier (matières en suspension, matière organique, matières azotées) ; les industries métallurgiques (rejets métalliques et matières toxiques) et l'industrie agro-alimentaire (matières phosphorées).

## Liste des entrées de la base abordant des éléments du thème

3 - très utile pour la prospective	Thème principal
Adaptation au changement climatique et développement durable du tourisme, Etude exploratoire en vue d'un programme de recherche	07 - Tourisme et autres activités économiques
Diagnostic dynamique du Schéma régional d'aménagement et de développement durable du territoire Midi-Pyrénées	08 - Document de planification
Hautes-Pyrénées 2020-2030 - Le projet de territoire	08 - Document de planification
Les scénarios prospectifs du Schéma régional d'aménagement et de développement durable du territoire Midi-Pyrénées 2009	08 - Document de planification
SCHEMA REGIONAL D'AMENAGEMENT ET DE DEVELOPPEMENT DURABLE DU TERRITOIRE (SRADDT) - CHARTE « AQUITAINE HORIZON 2020 » UNE AMBITION PARTAGEE	08 - Document de planification
SCOT / DOO du val d'Adour	08 - Document de planification
Quel avenir pour le Massif des Landes de Gascogne à l'horizon 2050 ? - Rapport complet	05 - Agriculture
Contexte Garonne 2015 : Activités économiques (hors agriculture)	07 - Tourisme et autres activités économiques
Etude prospective tourisme littoral aquitain	07 - Tourisme et autres activités économiques
HA-PY, objectif stratégique, destination touristique internationale	07 - Tourisme et autres activités économiques
HA-PY, objectif stratégique, développer les entreprises à fort potentiel	07 - Tourisme et autres activités économiques
Tourisme en 2030 sur nos territoires de Pyrénées Gascogne	07 - Tourisme et autres activités économiques

2 - moyennement intéressant	Thème principal
SCoT Communauté de commune Marenne Adour Côte Sud (MACS) DOO	08 - Document de planification
SCot Pays d'Orthe DOO.	08 - Document de planification
Bilan et perspectives des résidences de tourisme dans le massif des pyrénées-orientales	07 - Tourisme et autres activités économiques
Portrait du territoire de la Haute-Bigorre dans son contexte et son évolution probable. Diagnostic	08 - Document de planification
SCHEMA REGIONAL D'AMENAGEMENT ET DE DEVELOPPEMENT DURABLE DU TERRITOIRE (SRADDT) Diagnostic « AQUITAINE HORIZON 2020 » - L'AQUITAINE AUJOURD'HUI	08 - Document de planification
SCoT du Grand Dax DOO	08 - Document de planification
SCOT Vallées de l'Aure et du Louron	08 - Document de planification
Le Climat change, les Pyrénées s'adaptent - étude Adaptation 2009 - 2012 Phase 1	02 - Changements climatiques
2020-2040 : quel tourisme en Aquitaine?	07 - Tourisme et autres activités économiques
Analyse socio-économique du tourisme et des activités de loisirs liés à l'eau dans le bassin Adour Garonne	07 - Tourisme et autres activités économiques
Diagnostic des industries Agroalimentaires en Midi-pyrénées	07 - Tourisme et autres activités économiques
HA-PY, objectif stratégique, développer l'économie résidentielle (agriculture, commerce, artisanat)	07 - Tourisme et autres activités économiques

innovation et territoires	09 - Gouvernance
L'avenir de l'industrie Agroalimentaire en Midi-Pyrénées	07 - Tourisme et autres activités économiques
Les entreprises et l'adaptation au changement climatique	02 - Changements climatiques
Les industries Agroalimentaires en Aquitaine	07 - Tourisme et autres activités économiques
Quel futur industriel pour Midi Pyrénées	07 - Tourisme et autres activités économiques
Restitution des rencontres régionales pour l'avenir des industries de transformation du bois	07 - Tourisme et autres activités économiques
Risques et impacts environnementaux des retenues d'altitude pour la production de neige de culture dans un contexte de changement climatique	01 - Hydrologie
Trois scénarii d'avenir du secteur aéronautique en Midi-Pyrénées	07 - Tourisme et autres activités économiques



1 - peu d'intérêt	Thème principal
Détermination des sources de contaminants émergents dans les milieux aquatiques : cas de l'estuaire de l'Adour	07 - Tourisme et autres activités économiques
SCoT du Born diagnostic et PADD	08 - Document de planification
Scot du pays de Nay PADD en cours	08 - Document de planification
Scot du Sud Pays Basque DOG.	08 - Document de planification
L'économie touristique en Midi Pyrénées	07 - Tourisme et autres activités économiques
L'emploi d'aujourd'hui et de demain en Midi-Pyrénées	07 - Tourisme et autres activités économiques

